

# P.L.U.

---

Plan Local d'Urbanisme  
Modification simplifiée n° 1

## Commune de **COLOMBIER SAUGNIEU**

### 4.3. Carnet des emplacements réservés

**Extraits**

Vu pour être annexé  
à la délibération de mise à disposition  
de la modification simplifiée n° 1 du PLU  
en date du .

Le Maire,  
Pierre MARMONIER



**Colombier  
Saugnieu**



**EMPLACEMENT RÉSERVÉ R1**

Destinataire: Commune de COLOMBIER SAUGNIEU

**Objet: Extension de l'aire de loisirs et installations d'accompagnement**

Parcelle : ZE 33

Surface : 4 961 m<sup>2</sup>

**EMPLACEMENT RÉSERVÉ R2**

**Rectifié par la modification simplifiée n° 1**

Destinataire: Commune de COLOMBIER SAUGNIEU

**Objet: Extension du cimetière de Saugnieu**

Parcelles : ~~ZE 27~~, 28, 30, 131

Surface : ~~8314~~ 5160,85 m<sup>2</sup>

**EMPLACEMENT RÉSERVÉ R3**

Destinataire: Commune de COLOMBIER SAUGNIEU

**Objet: Aménagement de l'étang des Portions**

Parcelles : ZE 133, 134

Surface : 18 240 m<sup>2</sup>

**EMPLACEMENT RÉSERVÉ R4**

Destinataire: Commune de COLOMBIER SAUGNIEU

**Objet: Aménagement d'un parc urbain**

Parcelle : D 1 090

Surface : 2 003 m<sup>2</sup>

**EMPLACEMENT RÉSERVÉ R5**

Destinataire: Commune de COLOMBIER SAUGNIEU

**Objet: Extension des équipements sportifs et de loisirs**

Parcelles : ZK 25, 32, 33, 121, 124, 125, 126

ZT 21, 59

Surface : 35 110 m<sup>2</sup>

**EMPLACEMENT RÉSERVÉ R6**

Destinataire: Commune de COLOMBIER SAUGNIEU

**Objet: Extension du cimetière de Colombier**

Parcelle : D 584

Surface : 5 089 m<sup>2</sup>

**EMPLACEMENT RÉSERVÉ R7**

**Supprimé par la modification n° 2**

**EMPLACEMENT RÉSERVÉ R8**

Destinataire: Commune de COLOMBIER SAUGNIEU

**Objet: Extension de la station d'épuration**

Parcelle : ZL 81

Surface : 9 358 m<sup>2</sup>

**EMPLACEMENT RÉSERVÉ R9**

**Supprimé par la modification n° 2**

**EMPLACEMENT RÉSERVÉ R10**

**Supprimé par la modification n° 2**

**EMPLACEMENT RÉSERVÉ R11**

**Supprimé par la modification n° 2**

**EMPLACEMENT RÉSERVÉ V1 - V1bis**

Destinataire: Département du Rhône

**Objet: Déviation de la RD29**

**EMPLACEMENT RÉSERVÉ V2**

Destinataire: Département du Rhône

**Objet: Elargissement de la RD 29 (virage COCHE)**

Parcelles : ZM 39 / C 155, 1184

Surface : 958 m<sup>2</sup>

**EMPLACEMENT RÉSERVÉ V3-1**

Destinataire: Commune de COLOMBIER SAUGNIEU

**Objet: RD29, recalibrage de la plateforme du carrefour V18 à l'entrée Est**

Parcelles : ZM 11

Surface : 66 m<sup>2</sup>

**EMPLACEMENT RÉSERVÉ V3-2**

Destinataire: Commune de COLOMBIER SAUGNIEU

**Objet: RD29, recalibrage de la plateforme du carrefour de la Mairie au carrefour V18**

Parcelles : ZK 51, 53, 54, 55, 56, 89, 91, 92, 95, 131, 132

Surface : 3 120 m<sup>2</sup>

**EMPLACEMENT RÉSERVÉ V3-3**

**Supprimé par la modification simplifiée n° 1**

~~Destinataire: Commune de COLOMBIER SAUGNIEU~~

~~Objet: RD29, Recalibrage de la plateforme~~

~~Parcelles : ZS 96, 97, 98~~

~~Surface : 534 m<sup>2</sup>~~

**EMPLACEMENT RÉSERVÉ V4**

Destinataire: Commune de COLOMBIER SAUGNIEU

**Objet: Aménagement du carrefour**

Parcelles : D 328

Surface : 269 m<sup>2</sup>

**EMPLACEMENT RÉSERVÉ V5**

Destinataire: Commune de COLOMBIER SAUGNIEU

**Objet: Elargissement de la VC 10 Chemin de la Vie des granges - Chemin des Salines**

Parcelles : ZI 2, 3, 4, 5, 6, 7, 8, 9, 10, 11, 12, 13, 130, 131, 132 / ZK 71

Surface : 7 080 m<sup>2</sup>

**EMPLACEMENT RÉSERVÉ V6**

Destinataire: Commune de COLOMBIER SAUGNIEU

**Objet: Création d'un accès**

Parcelles : A 374, 1176, 1178

Surface : 173 m<sup>2</sup>

**EMPLACEMENT RÉSERVÉ V7**

Destinataire: Commune de COLOMBIER SAUGNIEU

**Objet: Elargissement de la RD 155 (route du Dauphiné)**

Parcelles : ZP 36, 37, 39, 98, 103 / ZO 1, 2, 3, 4

Surface : 1 798 m<sup>2</sup>

**EMPLACEMENT RÉSERVÉ V8**

Destinataire: Commune de COLOMBIER SAUGNIEU

**Objet: Création d'une liaison viaire**

Parcelles : ZE 39, 41

Surface : 1 365 m<sup>2</sup>

**EMPLACEMENT RÉSERVÉ V9**

Destinataire: Commune de COLOMBIER SAUGNIEU

**Objet: Élargissement de la Rue du Sans Soucis**

Parcelle : ZT 156

Surface : 1 691 m<sup>2</sup>

**EMPLACEMENT RÉSERVÉ V10**

**Supprimé par la modification n° 2**

**EMPLACEMENT RÉSERVÉ V11**

Destinataire: Commune de COLOMBIER SAUGNIEU

**Objet: Aménagement à l'intersection RD29-Chemin du Vieux Puits**

Parcelle : D 331

Surface : 338 m<sup>2</sup>

**EMPLACEMENT RÉSERVÉ V12**

Destinataire: Commune de COLOMBIER SAUGNIEU  
Objet: Élargissement de la RD 155  
Parcelles : B 319, 610  
Surface 236 m<sup>2</sup>

**EMPLACEMENT RÉSERVÉ V13**

Destinataire: Commune de COLOMBIER SAUGNIEU  
Objet: Aménagement d'un carrefour Rue des Glycines - Impasse des Combes  
Parcelles : A 324  
Surface : 137 m<sup>2</sup>

**EMPLACEMENT RÉSERVÉ V14**

Destinataire: Commune de COLOMBIER SAUGNIEU  
Objet: Aménagement d'un accès modes doux (piétons, cycles)  
Parcelles : ZS 39 / D 457, 458, 976  
Surface : 500 m<sup>2</sup>

**EMPLACEMENT RÉSERVÉ V15**

Destinataire: Commune de COLOMBIER SAUGNIEU  
Objet: Élargissement du chemin du Grand Frêne  
Parcelles : D 581, 948, 1061, 1062  
Surface : 536 m<sup>2</sup>

**EMPLACEMENT RÉSERVÉ V16**

Destinataire: Commune de COLOMBIER SAUGNIEU  
Objet: Élargissement de voirie  
Parcelles : ZK 71, 72  
Surface : 164 m<sup>2</sup>

**EMPLACEMENT RÉSERVÉ V17****Rectifié par la modification simplifiée n° 1**

Destinataire: Commune de COLOMBIER SAUGNIEU  
Objet: Aménagement d'un cheminement piétons  
Parcelles : ~~A 469, 470~~ / ZT 16, 18, 19, 114  
Surface : ~~1 629~~ 982,5 m<sup>2</sup>

**EMPLACEMENT RÉSERVÉ V18**

Destinataire: Commune de COLOMBIER SAUGNIEU  
Objet: Élargissement de voirie (rue de la Tour)  
Parcelles : D 869, 1174, 1177  
Surface : 845 m<sup>2</sup>

**EMPLACEMENT RÉSERVÉ V19**

Destinataire: Commune de COLOMBIER SAUGNIEU  
Objet: Élargissement de voirie  
Parcelles : D 586, 587, 588, 591, 592, 593, 869 / C 644, 1114  
Surface : 3007 m<sup>2</sup>

**EMPLACEMENT RÉSERVÉ V20**

Destinataire: SNCF Réseau  
Objet: Projet de Contournement Ferroviaire de l'Est Lyonnais (CFAL) Partie Nord  
Surface : 742 711 m<sup>2</sup>

**EMPLACEMENT RÉSERVÉ V21**

Destinataire: Commune de COLOMBIER SAUGNIEU  
Objet: Élargissement de voirie et création d'un accès  
Parcelle : A 1162  
Surface : 172 m<sup>2</sup>

**EMPLACEMENT RÉSERVÉ V22**

Destinataire: Commune de COLOMBIER SAUGNIEU  
Objet: Élargissement du chemin rural  
Parcelles : A 1298 / ZE 33, 34, 35, 36, 39, 41  
Surface : 1 846 m<sup>2</sup>

**EMPLACEMENT RÉSERVÉ V23**

Destinataire: Commune de COLOMBIER SAUGNIEU  
Objet: Élargissement de la RD 29 E  
Parcelles : ZL 9, 10, 11  
Surface : 283 m<sup>2</sup>

**EMPLACEMENT RÉSERVÉ V24**

Destinataire: Commune de COLOMBIER SAUGNIEU  
Objet: Élargissement de voirie  
Parcelles : A 484, 485, 508, 802, 803  
Surface : 633 m<sup>2</sup>

**EMPLACEMENT RÉSERVÉ V25**

Destinataire: Commune de COLOMBIER SAUGNIEU  
Objet: Amélioration de l'intersection rue de la Rivoire  
Parcelle : ZE 157  
Surface : 166 m<sup>2</sup>

**EMPLACEMENT RÉSERVÉ V26****Supprimé par la modification simplifiée n° 1**

~~Destinataire: Commune de COLOMBIER SAUGNIEU  
Objet: Aménagement du carrefour rue des Glycines – chemin des Pensées (VC 5) / Élargissement rue de la Violette  
Parcelles : A 325, 1148  
Surface : 175 m<sup>2</sup>~~

**EMPLACEMENT RÉSERVÉ V27****Supprimé par la modification n° 2****EMPLACEMENT RÉSERVÉ V28**

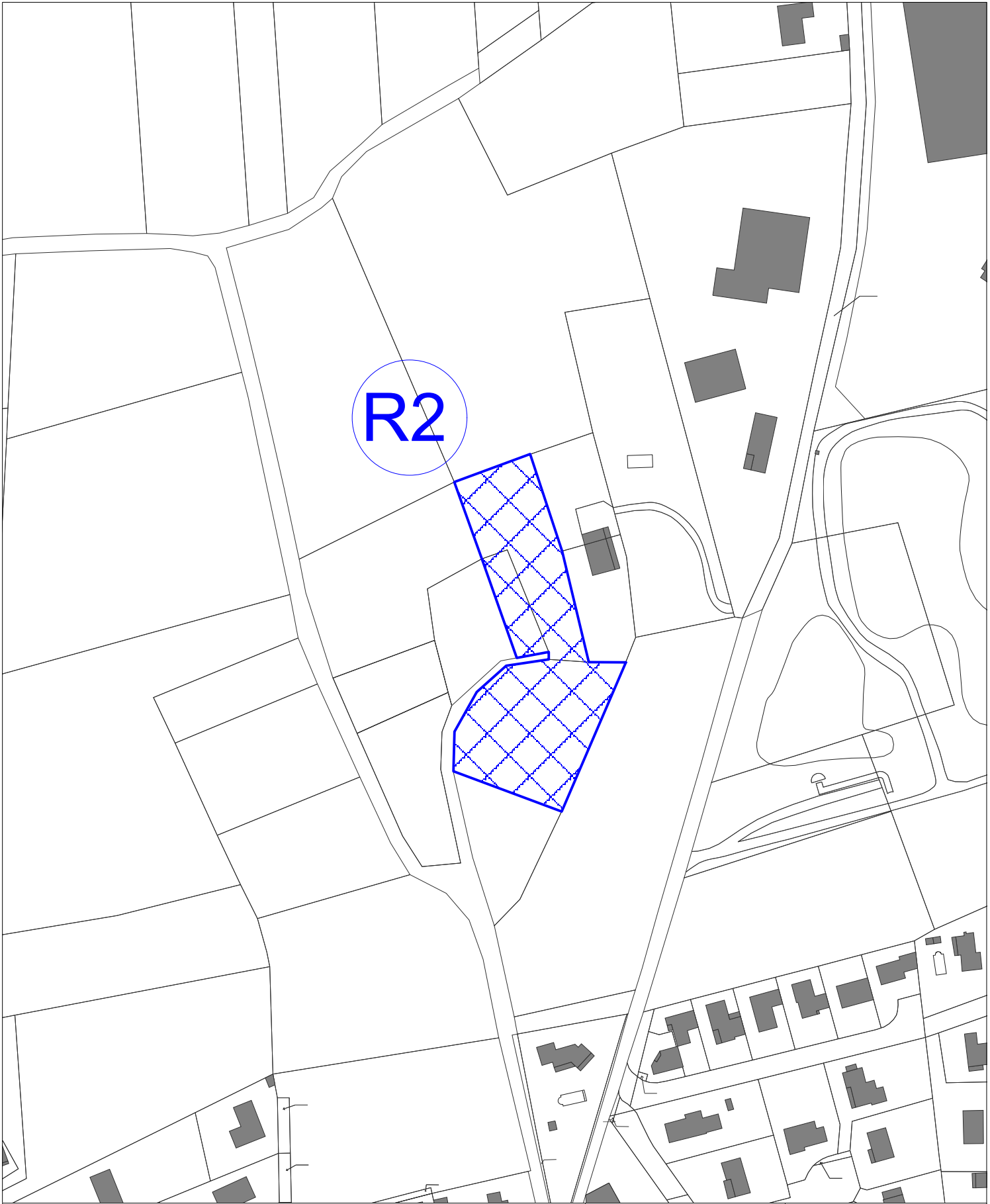
Destinataire: Commune de COLOMBIER SAUGNIEU  
Objet: Élargissement du chemin de la Vie de Dessous pour l'aménagement d'un cheminement piétons  
Parcelles : B 319, 491 et 570  
Surface : 177 m<sup>2</sup>

**EMPLACEMENT RÉSERVÉ V29**

Destinataire: SNCF Réseaux  
Objet: Installations, ouvrages, travaux liés au projet ferroviaire Lyon-Turin  
Surface : 189 700 m<sup>2</sup>

**EMPLACEMENT RÉSERVÉ V30****Supprimé par la modification n° 2****EMPLACEMENT RÉSERVÉ V31****Supprimé par la modification n° 2****EMPLACEMENT RÉSERVÉ V32**

Destinataire: Commune de COLOMBIER SAUGNIEU  
Objet : Aménagement d'un cheminement piétons  
Surface : 100 m<sup>2</sup>

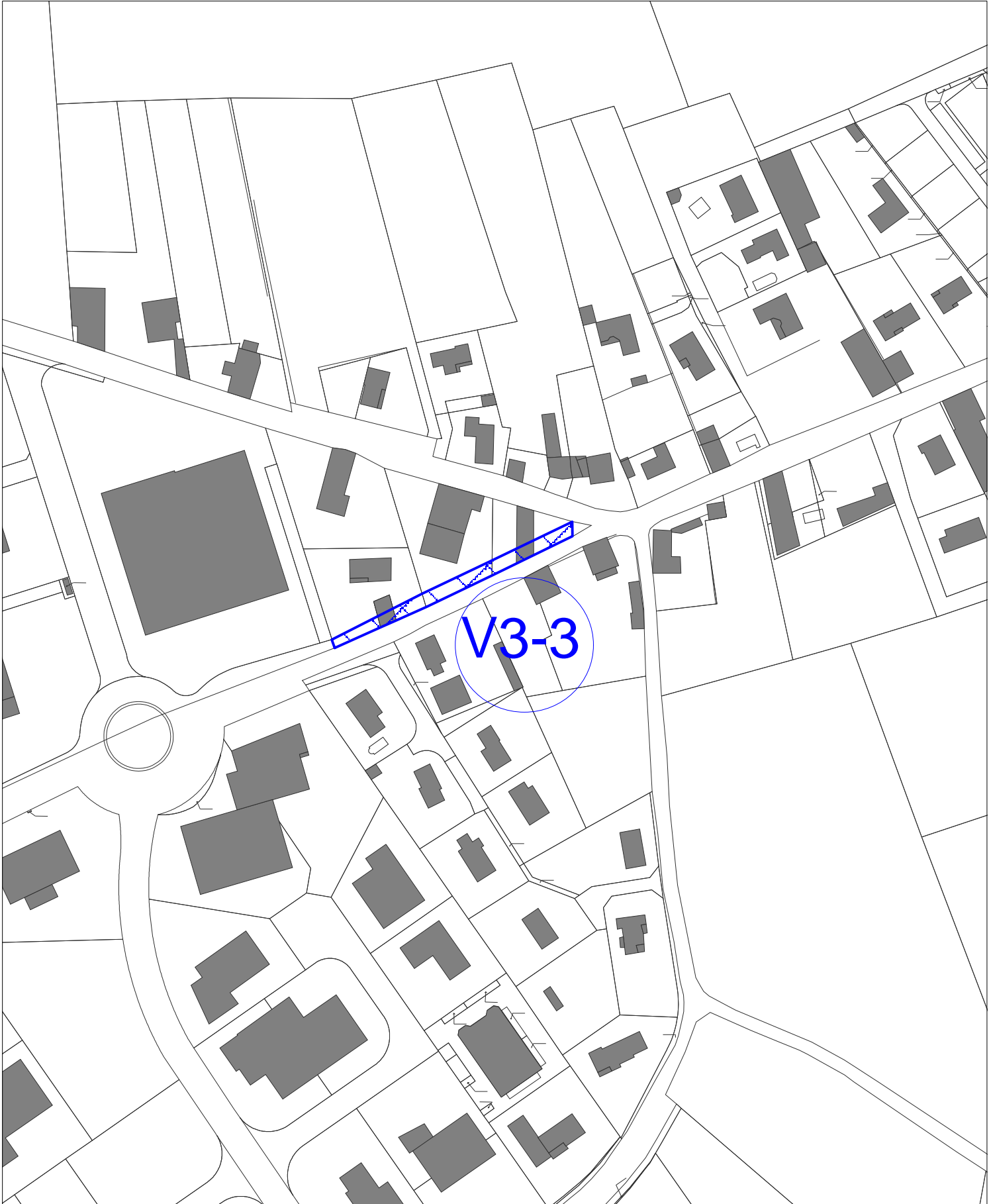


Parcelles	Surface	Echelle : 1/2000e
ZE 28, 30, 131	5 160,85 m²	

EMPLACEMENT RESERVE - V3-3

RD29 - Recalibrage de la plateforme

Bénéficiaire : Commune de Colombier-Saugnieu

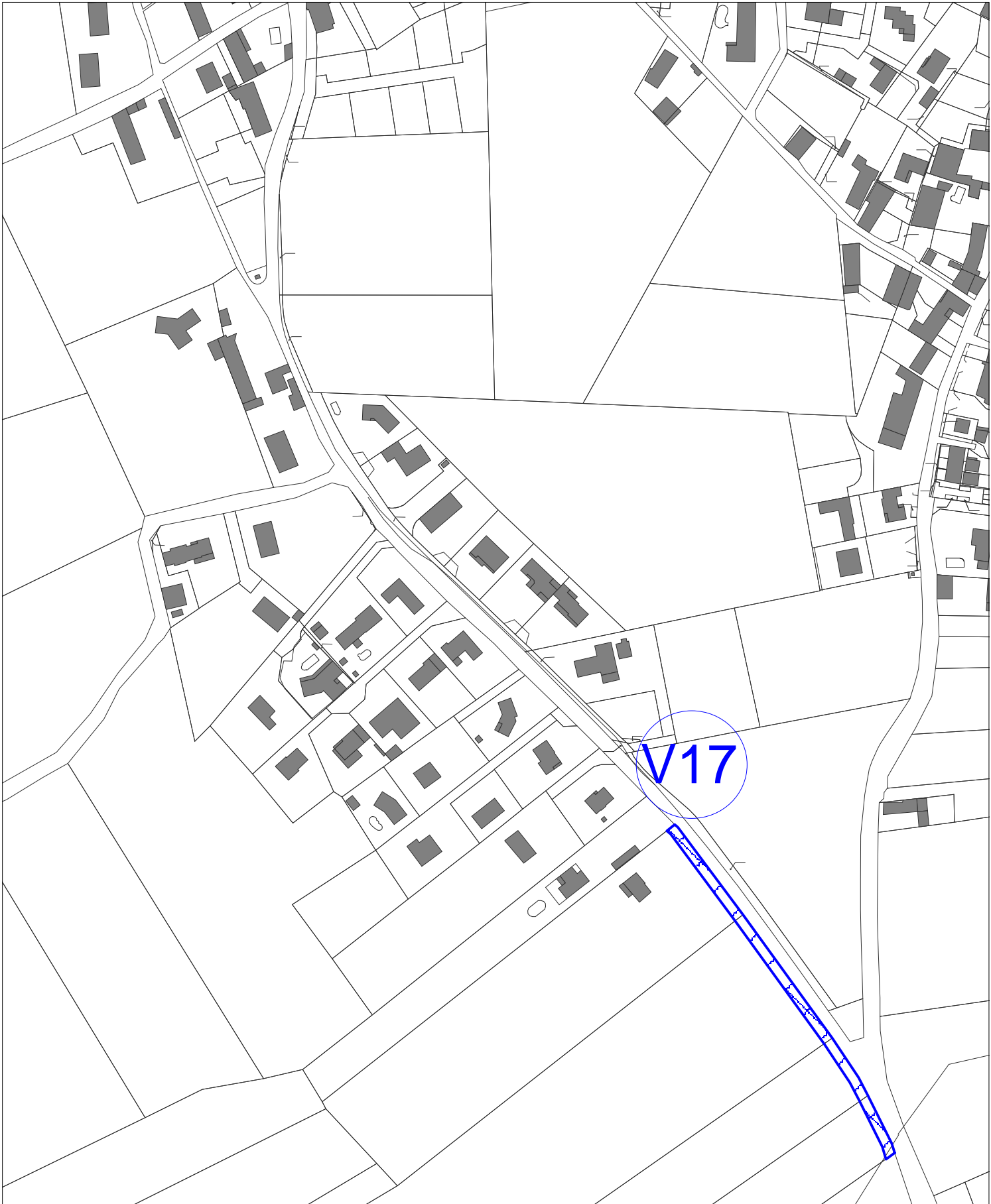


Parcelles	Surface	Echelle : 1/2000e
ZS 96, 97, 98	534 m²	

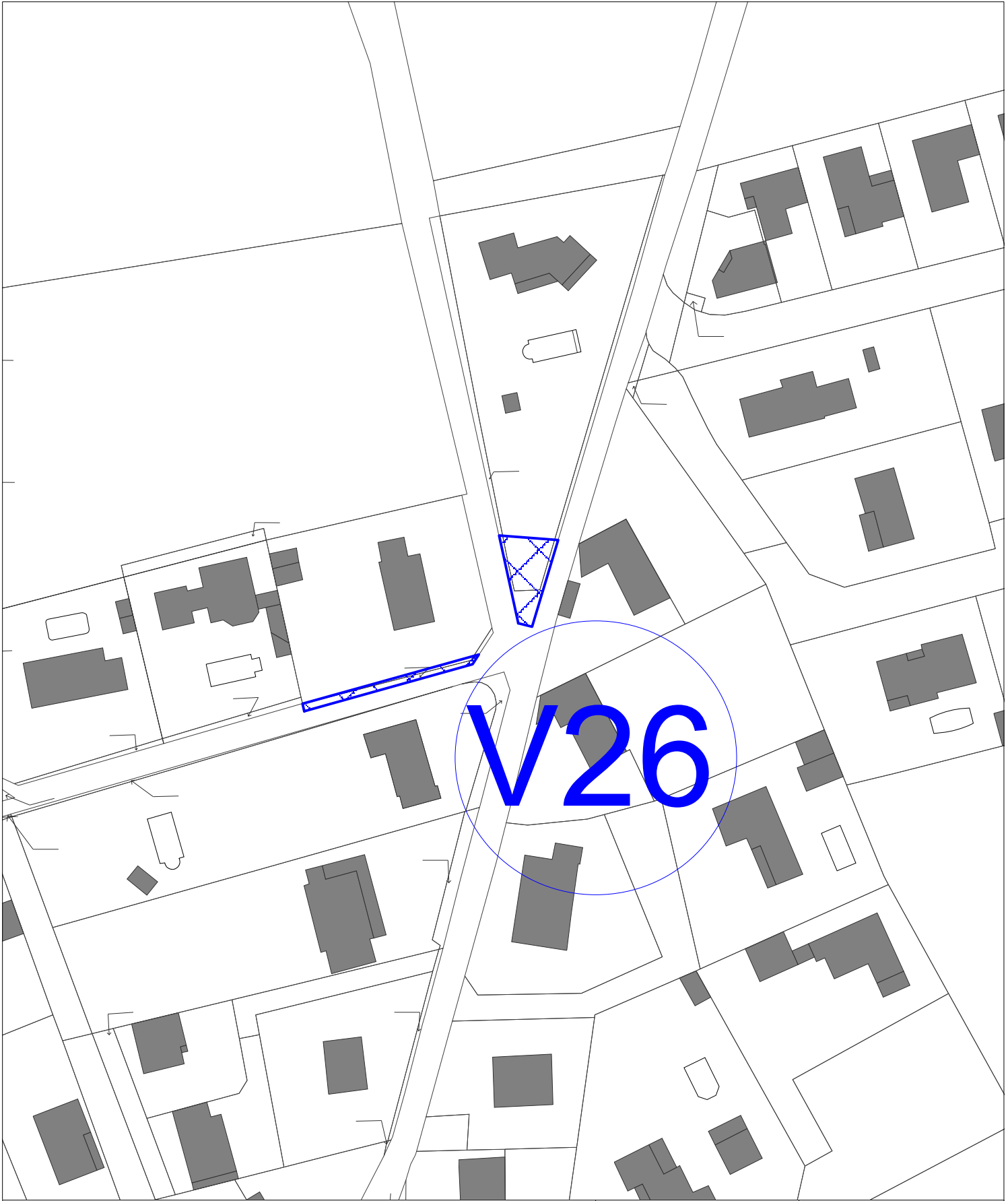
EMPLACEMENT RESERVE - V17

Aménagement d'un cheminement piétons

Bénéficiaire : Commune de Colombier-Saugnieu



Parcelles	Surface / Largeur	Echelle : 1/2500e
ZT 16, 18, 19, 114	982,5 m²	



Parcelles	Surface / Largeur	Echelle : 1/1000e
A 325, 1148	175 m²	